Bauträgerschaft Tiefbauamt des Kantons Bern, OIK III
Objekt Planungsstudie Veloverbindung Bellmund - Hermrigen
Proj.Nr. 19-16-014-00

Plan **Situation Abschnitt 2/5** **1:500**
R:\PROJEKTE\m9\19-16-014-00\4_plaene\Pla_veloverbindung_bellmund_161031.vwx

Pl.Nr. 22
Datum 18.11.2016
Rev.Datum -
Gez./Gepr. ELM / MIL
Format 1.47/0.297

---

metron

Neuengasse 43
Postfach

3001 Bern
Schweiz

bern@metron.ch
www.metron.ch

T +41 31 380 76 80
F +41 31 380 76 81

Allgemeine Hinweise:
- Die Überprüfung der Hindernisfreiheit (Bushalte

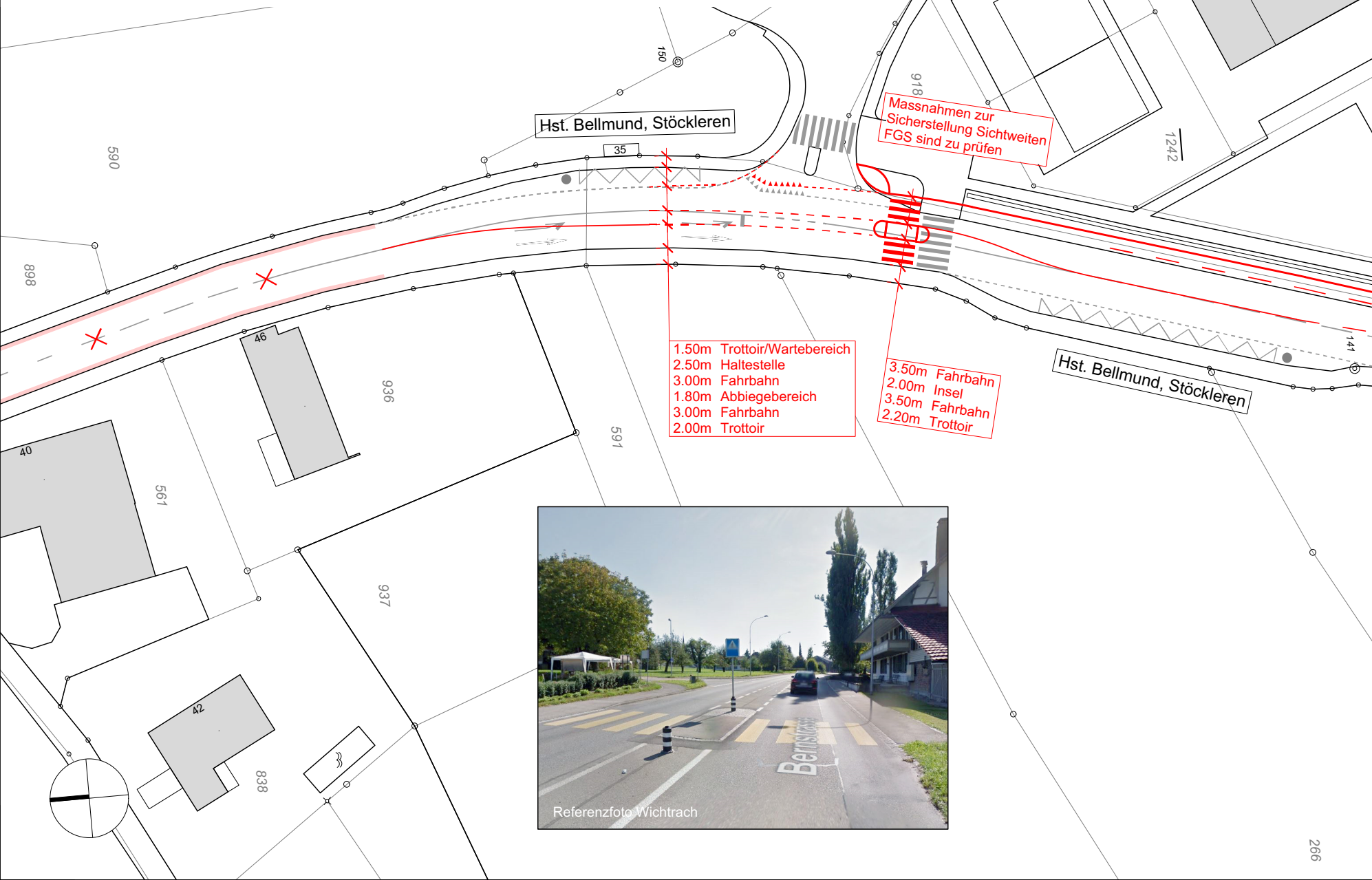
Hst. Bellmund, Stöckleren
35
150
590
898
46
936
40
561
591
937
42
838
918
1243
1241
1242
1205
4
141
266
Hst. Bellmund, Stöckleren

Massnahmen zur Sicherstellung Sichtweiten FGS sind zu prüfen

1.50m Trottoir/Wartebereich
2.50m Haltestelle
3.00m Fahrbahn
1.80m Abbiegebereich
3.00m Fahrbahn
2.00m Trottoir

3.50m Fahrbahn
2.00m Insel
3.50m Fahrbahn
2.20m Trottoir

Referenzfoto Wichtrach

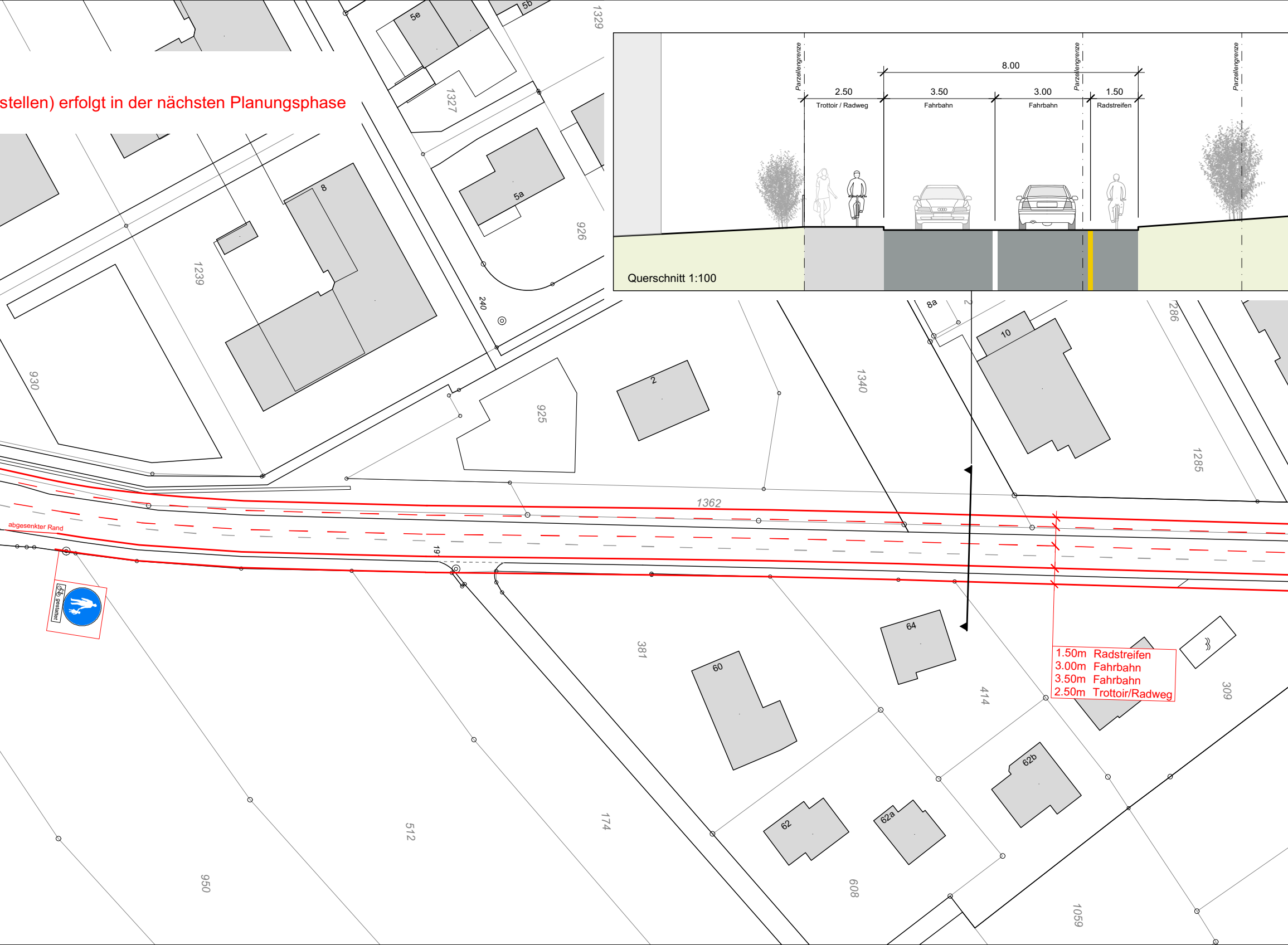
stellen) erfolgt in der nächsten Planungsphase

Querschnitt 1:100

1.50m Radstreifen
3.00m Fahrbahn
3.50m Fahrbahn
2.50m Trottoir/Radweg

Parzellengrenze
Parzellengrenze
Parzellengrenze
8.00
2.50
Trottoir / Radweg
3.50
Fahrbahn
3.00
Fahrbahn
1.50
Radstreifen
abgesenkter Rand
gestattet
1329
5e
5b
1327
926
5a
8
1239
930
240
925
2
1340
8a
2
10
286
1285
1362
19
381
60
64
414
309
62b
62
62a
608
174
512
950
1059

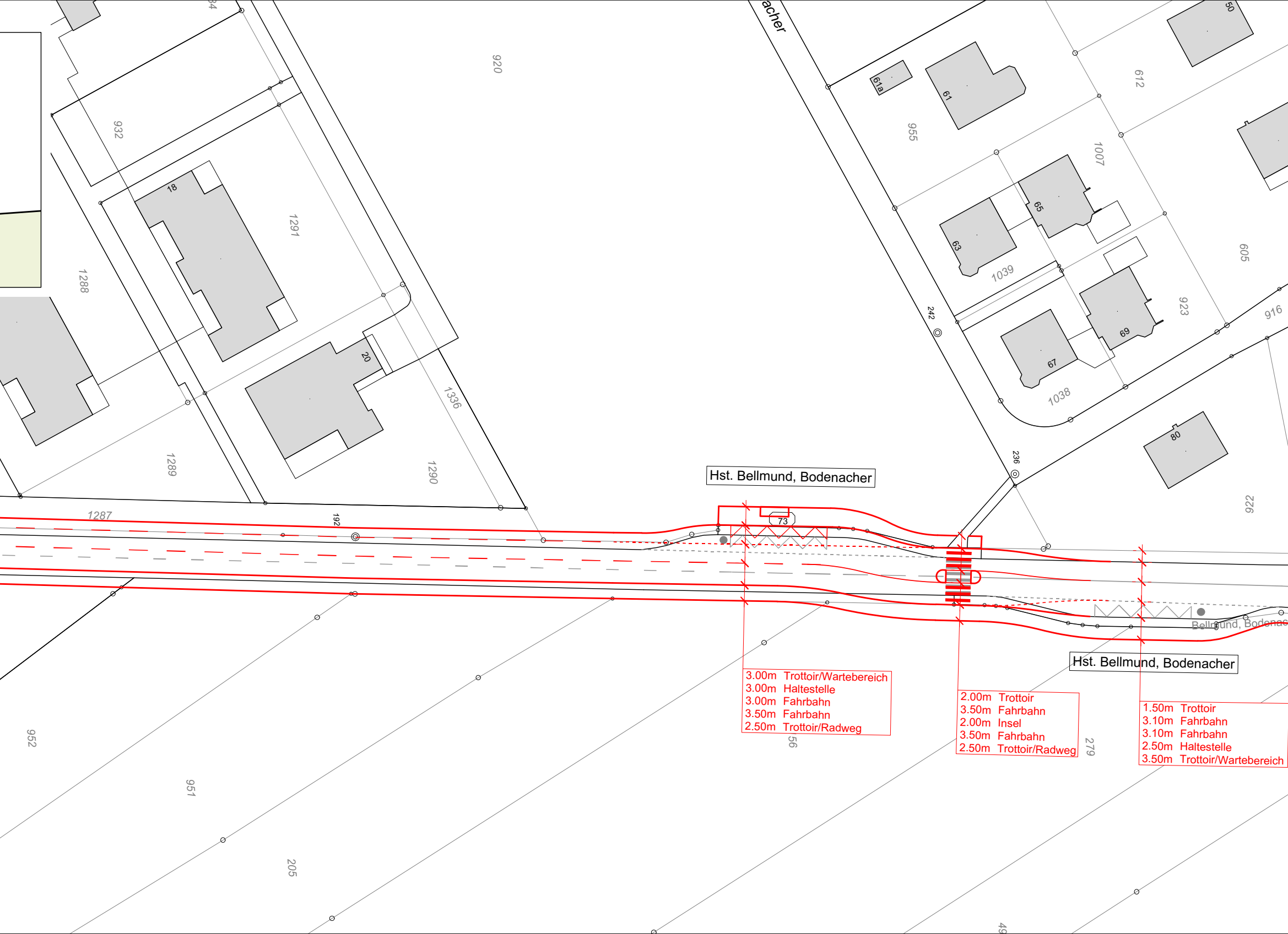
acher
50
61a
61
612
955
1007
65
63
1039
605
923
69
67
1038
916
242
236
80
922
920
932
18
1291
1288
20
1336
1290
1289
1287
192
73
Hst. Bellmund, Bodenacher
Hst. Bellmund, Bodenacher
Bellmund, Bodenac
3.00m Trottoir/Wartebereich
3.00m Haltestelle
3.00m Fahrbahn
3.50m Fahrbahn
2.50m Trottoir/Radweg
2.00m Trottoir
3.50m Fahrbahn
2.00m Insel
3.50m Fahrbahn
2.50m Trottoir/Radweg
1.50m Trottoir
3.10m Fahrbahn
3.10m Fahrbahn
2.50m Haltestelle
3.50m Trottoir/Wartebereich
952
951
205
56
279

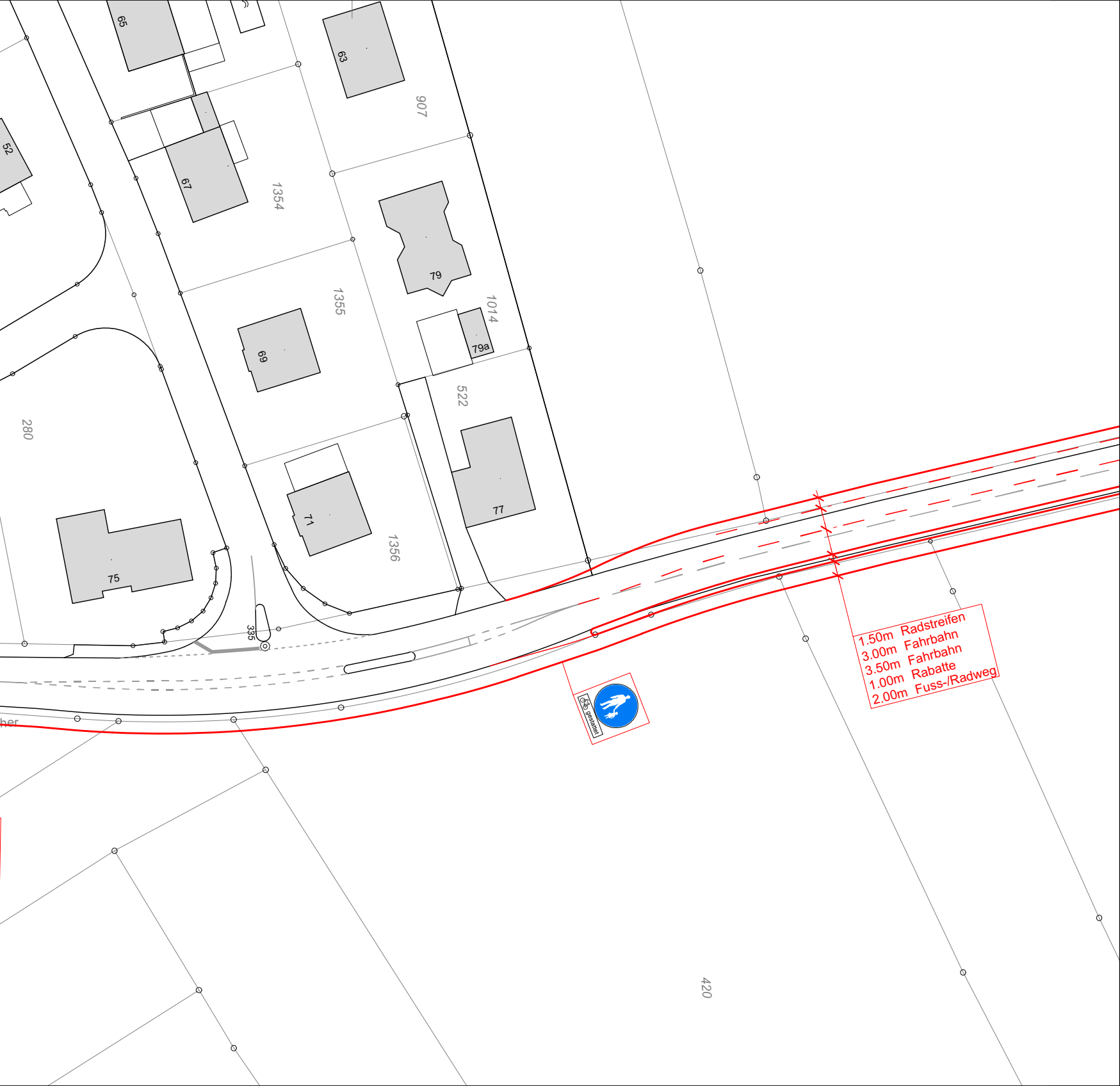
65
63
907
52
67
1354
79
1014
1355
79a
69
522
280
77
71
1356
75
335
her
gestattet
420

1.50m Radstreifen
3.00m Fahrbahn
3.50m Fahrbahn
1.00m Rabatte
2.00m Fuss-/Radweg