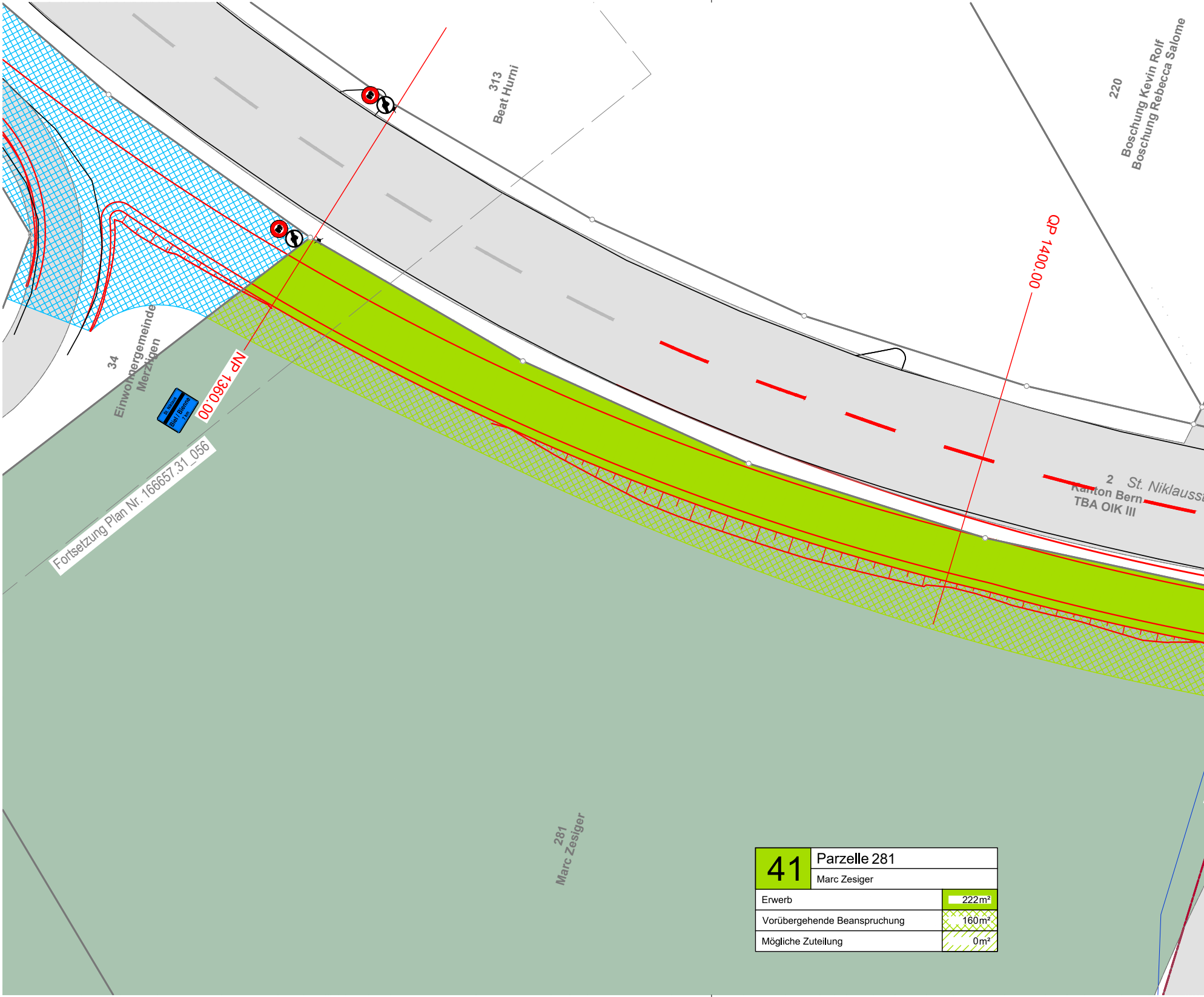
313
Beat Hurni
220
Boschung Kevin Rolf
Boschung Rebecca Salome
QP 1400.00
NP 1360.00
34
Einwohnergemeinde
Merzligen
St. Niklaus
Biel / Bienne
7 km
Fortsetzung Plan Nr. 166657.31_056
2
St. Niklausst
Kanton Bern
TBA OIK III
281
Marc Zesiger

41	Parzelle 281 Marc Zesiger
Erwerb	222 m²
Vorübergehende Beanspruchung	160 m²
Mögliche Zuteilung	0 m²

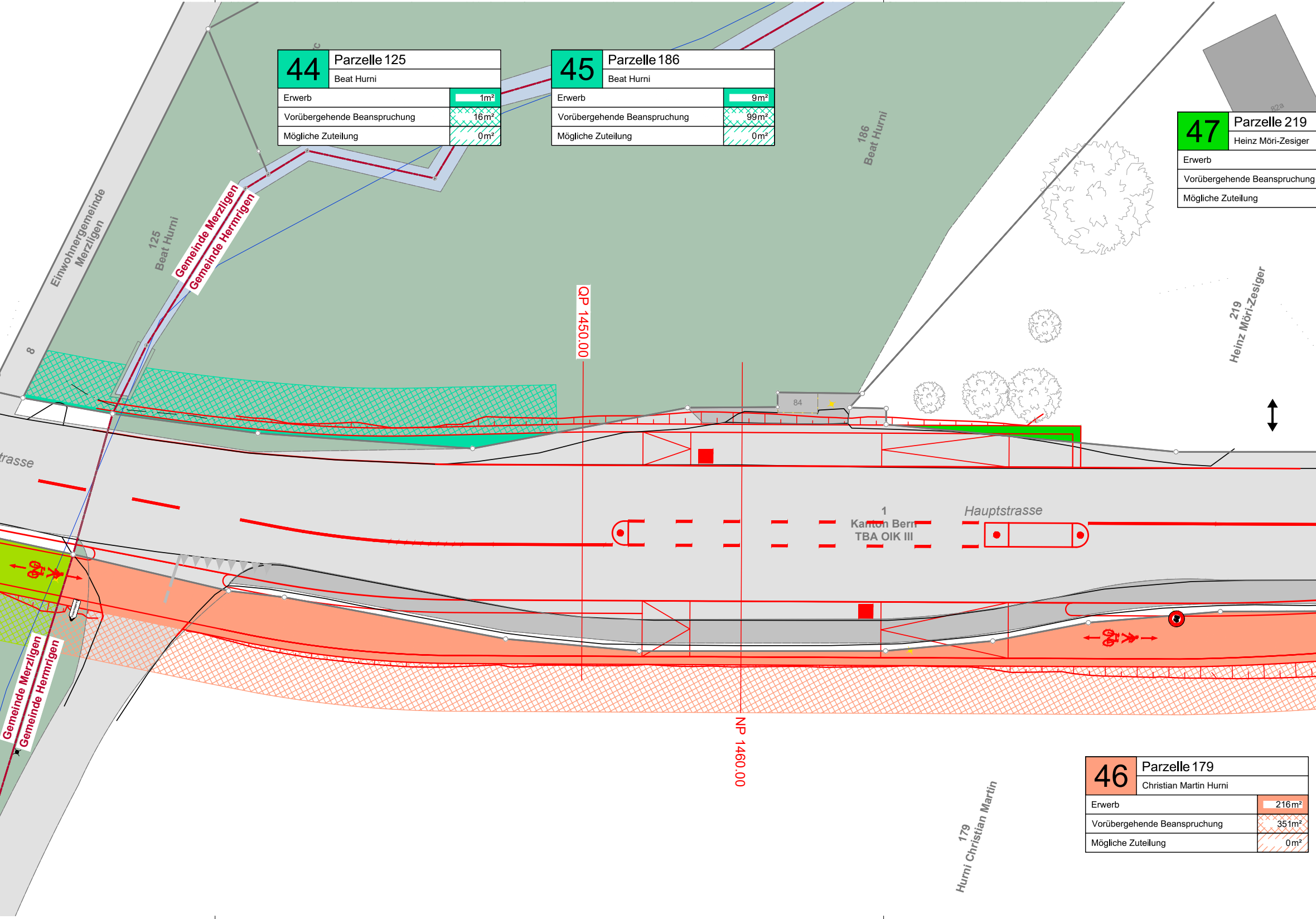
Einwohnergemeinde
Merzligen
8
125
Beat Hurni
Gemeinde Merzligen
Gemeinde Hermrigen
186
Beat Hurni
QP 1450.00
NP 1460.00
82a
219
Heinz Möri-Zesiger
84
trasse
1
Kanton Bern
TBA OIK III
Hauptstrasse
Gemeinde Merzligen
Gemeinde Hermrigen
179
Hurni Christian Martin

44	Parzelle 125 Beat Hurni	
Erwerb		1m²
Vorübergehende Beanspruchung		16m²
Mögliche Zuteilung		0m²

45	Parzelle 186 Beat Hurni	
Erwerb		9m²
Vorübergehende Beanspruchung		99m²
Mögliche Zuteilung		0m²

47	Parzelle 219 Heinz Möri-Zesiger
Erwerb	
Vorübergehende Beanspruchung	
Mögliche Zuteilung	

46	Parzelle 179 Christian Martin Hurni	
Erwerb		216m²
Vorübergehende Beanspruchung		351m²
Mögliche Zuteilung		0m²

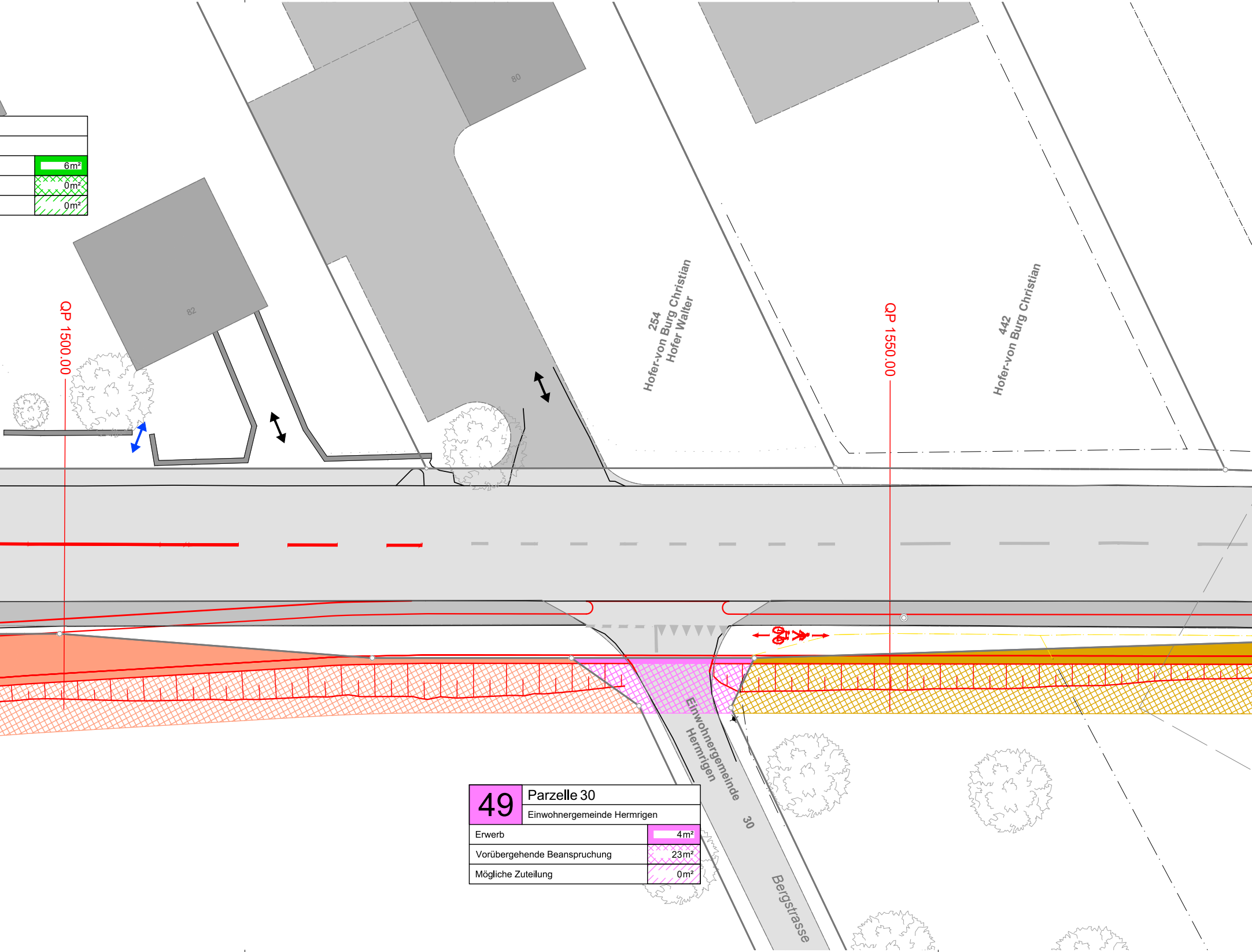
6m²
0m²
0m²
QP 1500.00
QP 1550.00
82
80
254
Hofer-von Burg Christian
Hofer Walter
442
Hofer-von Burg Christian
Einwohnergemeinde
Hermrigen
30
Bergstrasse

49	Parzelle 30 Einwohnergemeinde Hermrigen
Erwerb	4m²
Vorübergehende Beanspruchung	23m²
Mögliche Zuteilung	0m²

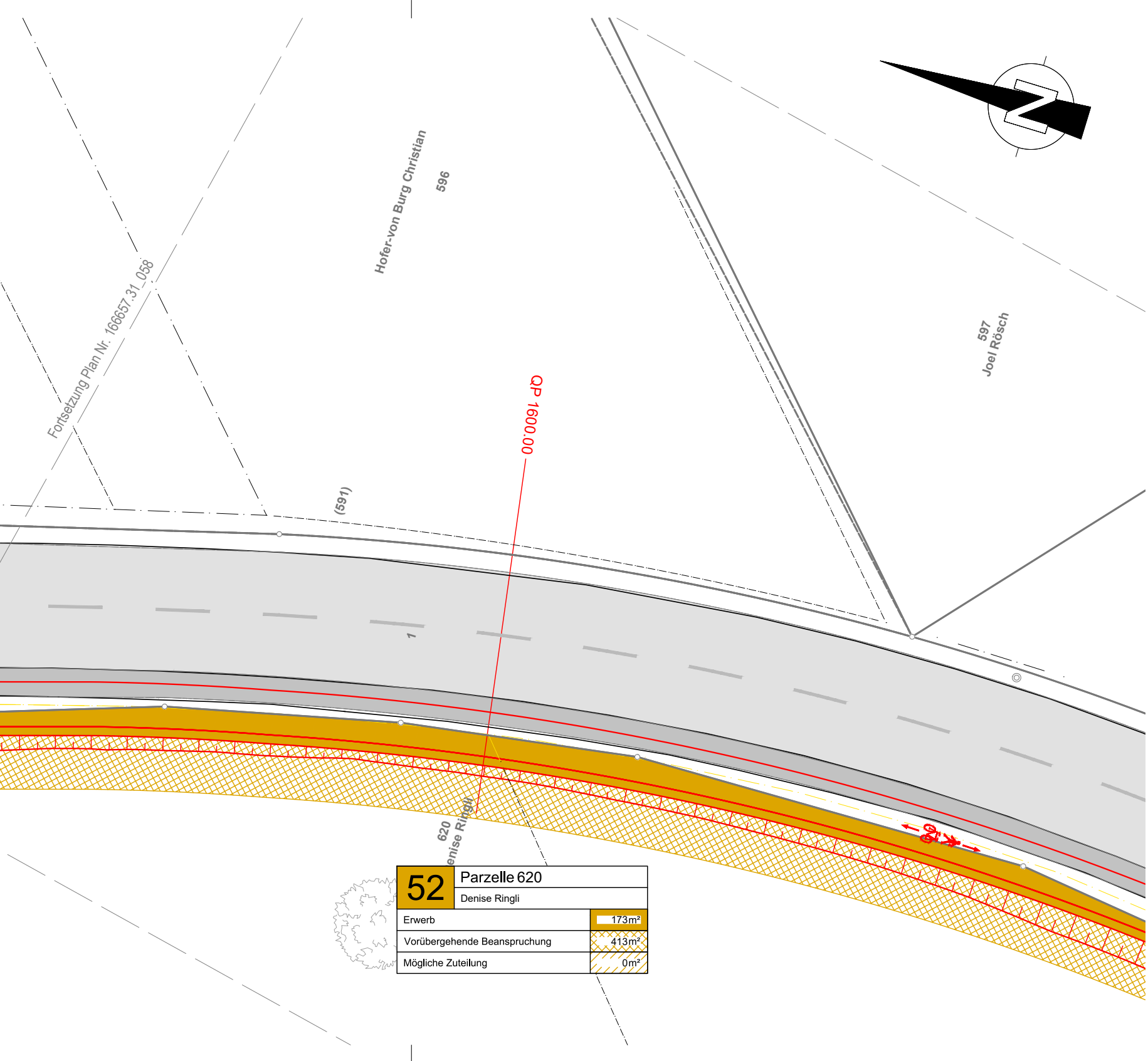
Hofer-von Burg Christian
596
597
Joel Rösch
Fortsetzung Plan Nr. 166657.31_058
QP 1600.00
(591)
1
620
Denise Ringli

52	Parzelle 620 Denise Ringli
Erwerb	173m²
Vorübergehende Beanspruchung	413m²
Mögliche Zuteilung	0m²

Legende

Signatur

bestehend	Abbruch	projektiert	
—	—	—	Strassenrand
– – –			Gemeindegrenze
		– – –	Projektperimeter
		— · —	Strassenachse
—			Gewässerachse
		—	Drittprojekt
		– –	ökologische Ausgleichsmassnahme

Markierung

bestehend Abbruch projektiert

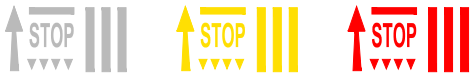
STOP
STOP
STOP

Symbole

bestehend	Abbruch	projektiert	
✿	✿ ✿	✿ ✿	Baum / Busch
· · · ·	· · · ·	· · · ·	Hecke
× ●	× ●	× ●	Pfosten / Poller
-·-·-·-	-·-·-·-	-·-·-·-	Zaun
	┼┼┼┼	┼┼┼┼	Böschung
▬	▬	▭	Mauer
↔			Ein- / Ausgang
↔			Ein- / Ausfahrt
◉ ○			Hydrant / Schieber
○ ⊗			Leuchte / Kandelaber
▭			Verteilkabine
●			Mast
◎◎◎◎○▭			Schacht
▭			Rinne

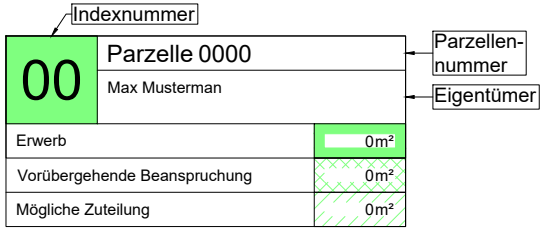
Indexnummer
00
Parzelle 0000
Max Musterman
Parzellen-nummer
Eigentümer
Erwerb
0m²
Vorübergehende Beanspruchung
0m²
Mögliche Zuteilung
0m²

Kanton Bern
Canton de Bern

Bau- und Verkehrsdirektion
Tiefbauamt
Oberingenieurkreis III

Mitwirkung

Strassen-Nr.	Kantonsstrasse Nr. 235	Projekt-Nr.	42500989.31
Strassenzug	Bellmund - Hermrigen	Plan-Nr.	42500989.31_057
Gemeinde	Bellmund, Merzligen, Hermrigen	Format	297x1890
Projekt vom	12.05.2025	Revidiert	

Landerwerb 1:200, Blatt 7/8

Radwegverbindung Bellmund - Hermrigen

Abschnitt 2+3

Projektverfassende

Gruner AG
Industriestrasse 1
CH-3052 Zollikofen
T +41 31 544 24 24
zollikofen@gruner.ch