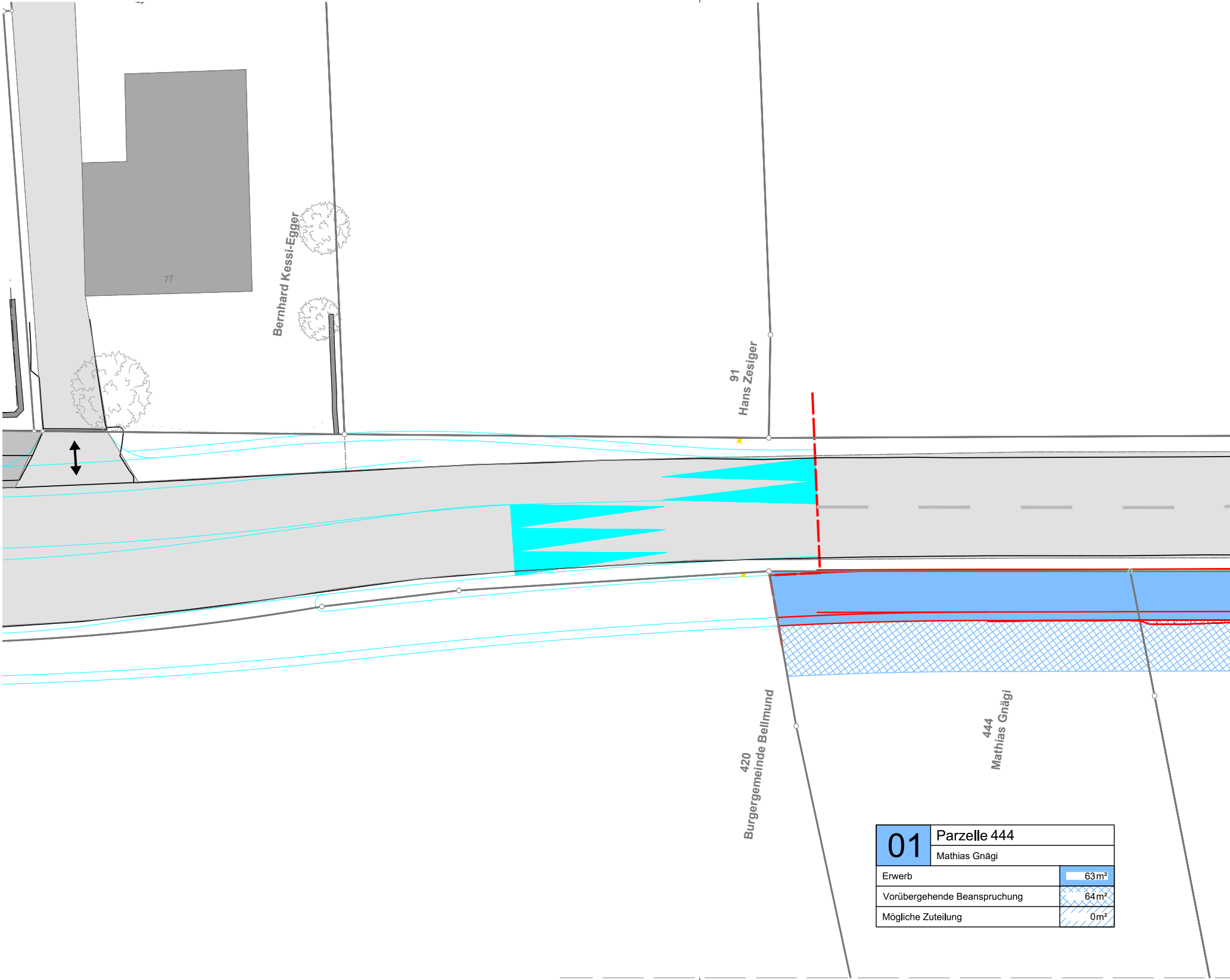
77
Bernhard Kessi-Egger
91
Hans Zesiger
420
Burgergemeinde Bellmund
444
Mathias Gnägi

01	Parzelle 444 Mathias Gnägi	
Erwerb		63 m²
Vorübergehende Beanspruchung		64 m²
Mögliche Zuteilung		0 m²

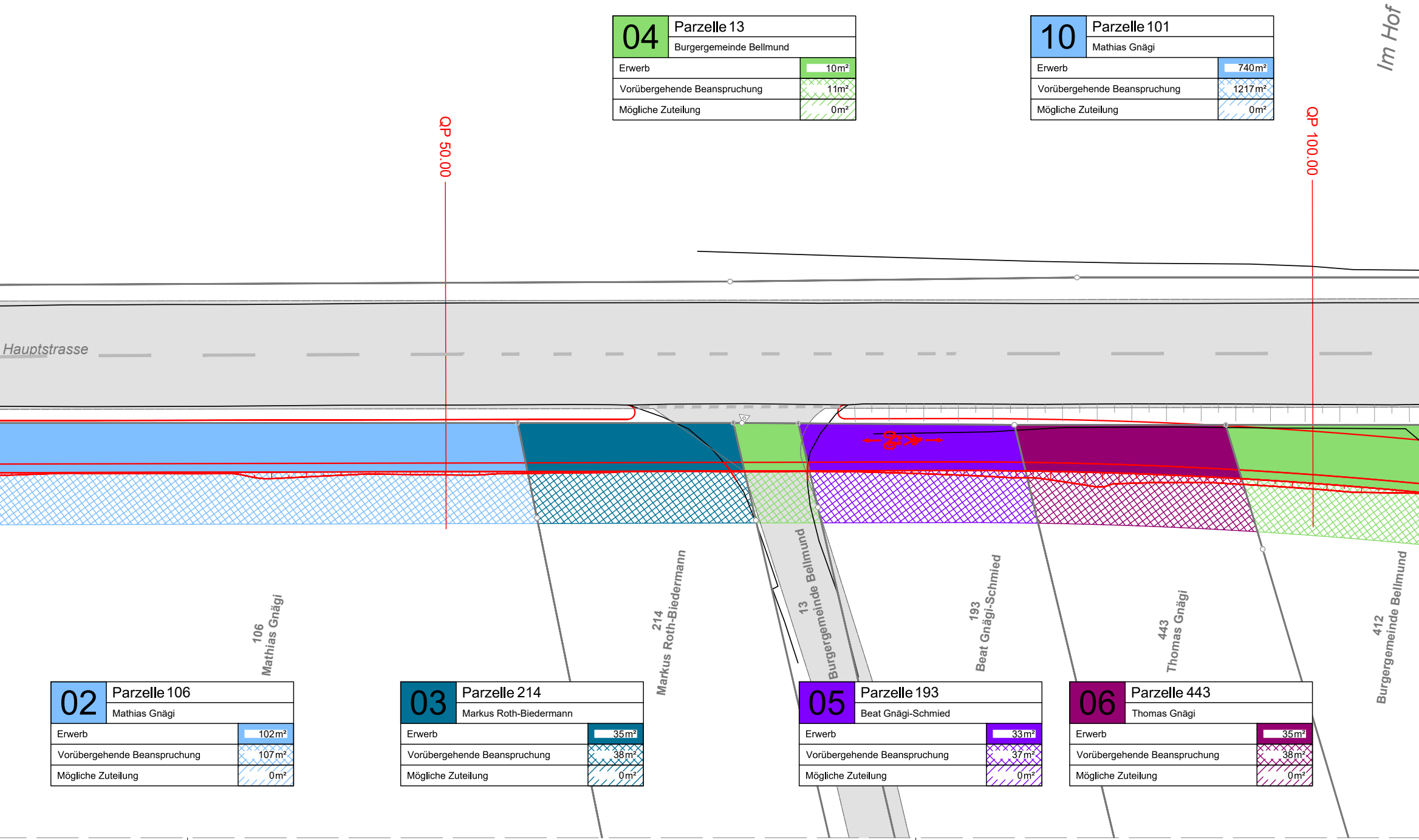
Im Hof
QP 50.00
QP 100.00
Hauptstrasse
106
Mathias Gnägi
214
Markus Roth-Biedermann
13
Burgergemeinde Bellmund
193
Beat Gnägi-Schmied
443
Thomas Gnägi
412
Burgergemeinde Bellmund

04	Parzelle 13
	Burgergemeinde Bellmund
Erwerb	10m²
Vorübergehende Beanspruchung	11m²
Mögliche Zuteilung	0m²

10	Parzelle 101
	Mathias Gnägi
Erwerb	740m²
Vorübergehende Beanspruchung	1217m²
Mögliche Zuteilung	0m²

02	Parzelle 106
	Mathias Gnägi
Erwerb	102m²
Vorübergehende Beanspruchung	107m²
Mögliche Zuteilung	0m²

03	Parzelle 214
	Markus Roth-Biedermann
Erwerb	35m²
Vorübergehende Beanspruchung	38m²
Mögliche Zuteilung	0m²

05	Parzelle 193
	Beat Gnägi-Schmied
Erwerb	33m²
Vorübergehende Beanspruchung	37m²
Mögliche Zuteilung	0m²

06	Parzelle 443
	Thomas Gnägi
Erwerb	35m²
Vorübergehende Beanspruchung	38m²
Mögliche Zuteilung	0m²

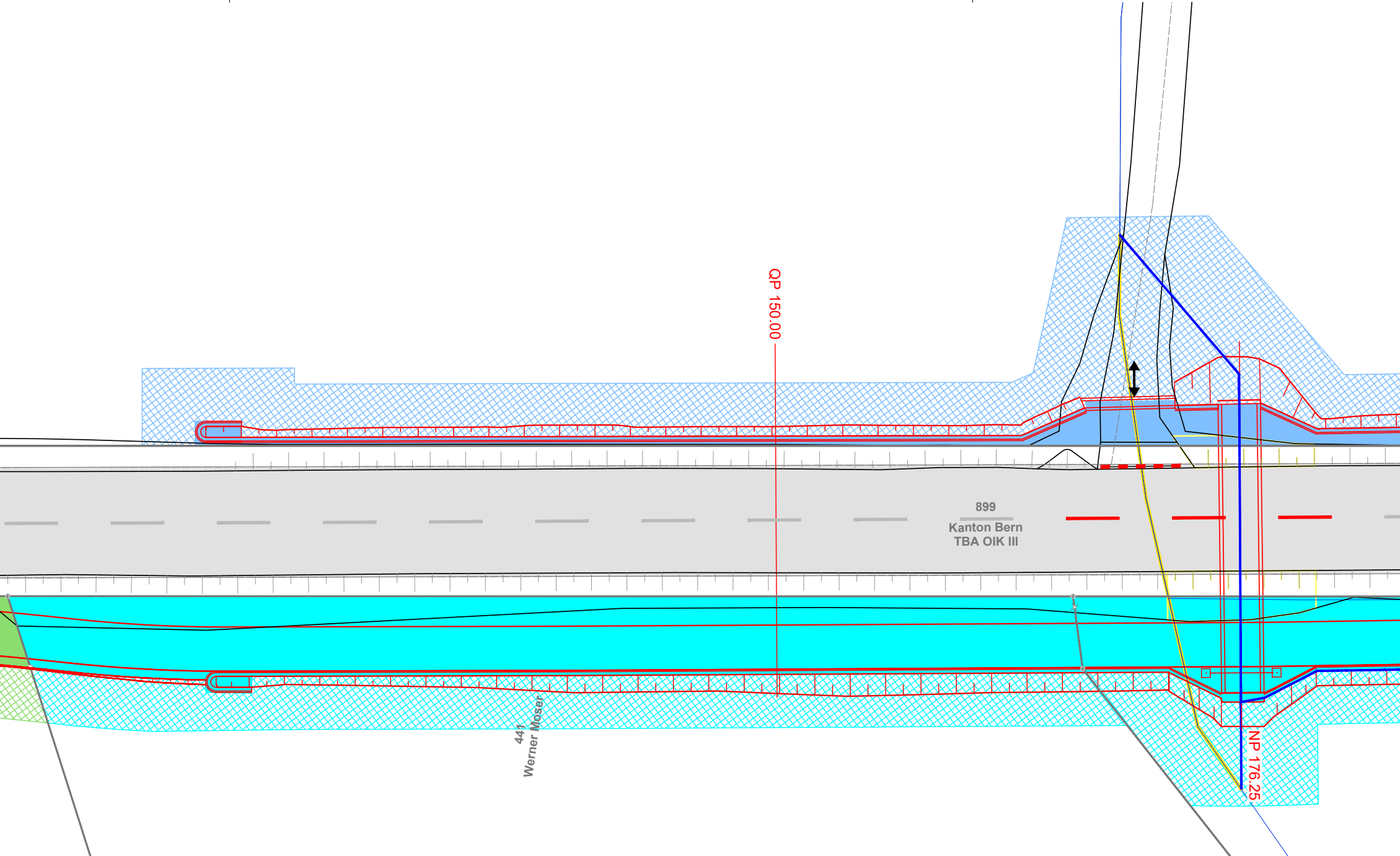
QP 150.00
899
Kanton Bern
TBA OIK III
441
Werner Moser
NP 176.25

07	Parzelle 412 Burgergemeinde Bellmund	
Erwerb		41m²
Vorübergehende Beanspruchung		36m²
Mögliche Zuteilung		0m²

08	Parzelle 441 Werner Moser	
Erwerb		269m²
Vorübergehende Beanspruchung		179m²
Mögliche Zuteilung		0m²

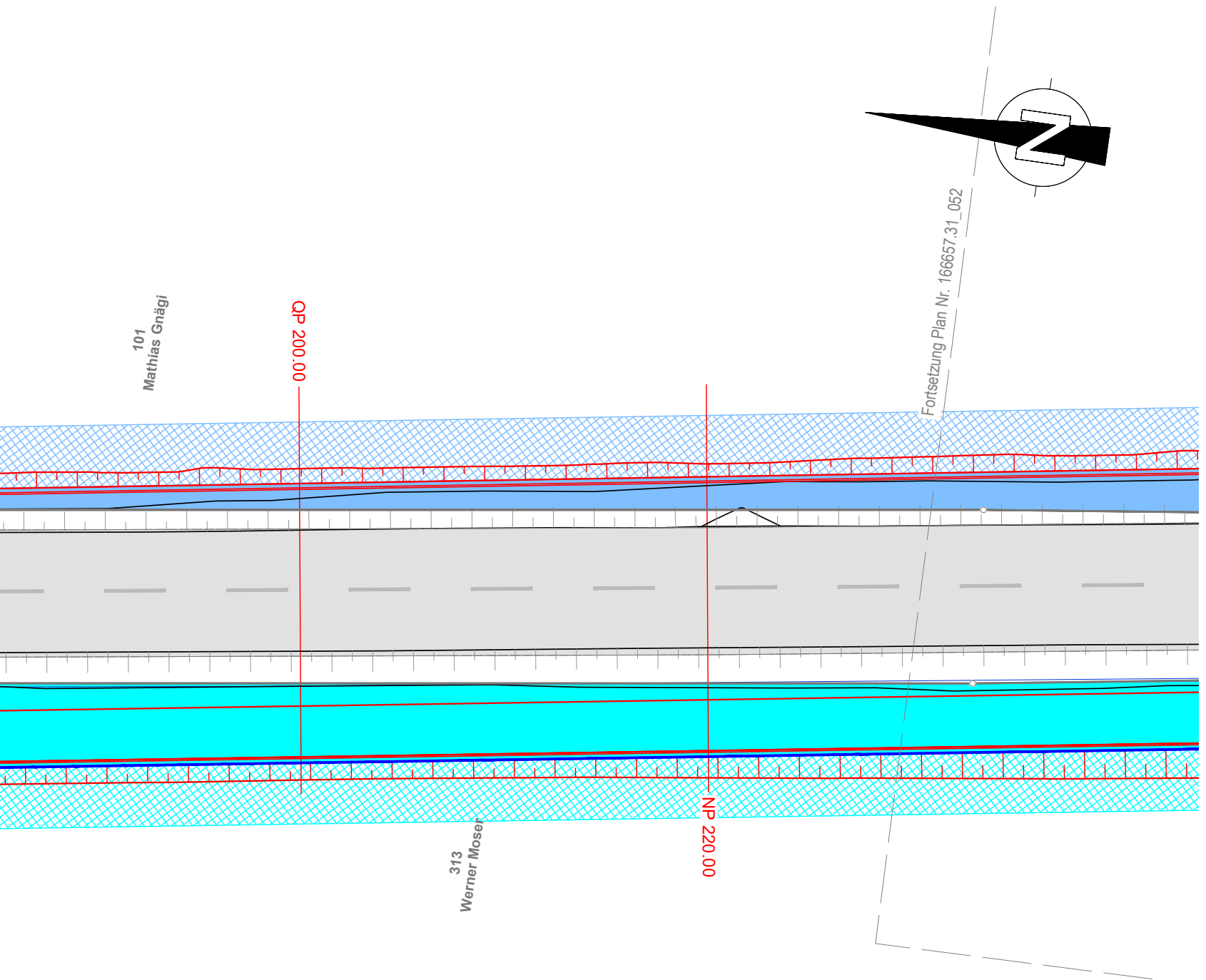
101
Mathias Gnägi
QP 200.00
NP 220.00
Fortsetzung Plan Nr. 166657.31_052
N
313
Werner Moser

09	Parzelle 313 Werner Moser
Erwerb	470m²
Vorübergehende Beanspruchung	408m²
Mögliche Zuteilung	0m²

Legende

Signatur

bestehend

Markierung

bestehend

Symbole

bestehend

Abbruch	projektiert	
—	—	Strassenrand
		Gemeindegrenze
	— — —	Projektperimeter
	— · — · —	Strassenachse
		Gewässerachse
	—	Drittprojekt
	— —	ökologische Ausgleichsmassnahme

Abbruch projektiert

Abbruch	projektiert	
● ●	● ●	Baum / Busch
· · · ·	· · · ·	Hecke
× ●	× ●	Pfosten / Poller
- · - · -	- · - · -	Zaun
┼┼┼┼	┼┼┼┼	Böschung
▬	▭	Mauer
		Ein- / Ausgang
		Ein- / Ausfahrt
		Hydrant / Schieber
		Leuchte / Kandelaber
		Verteilkabine
		Mast
		Schacht
		Rinne

Indexnummer
Parzellen-nummer
Eigentümer

00	Parzelle 0000 Max Musterman
Erwerb	0m²
Vorübergehende Beanspruchung	0m²
Mögliche Zuteilung	0m²

Kanton Bern
Canton de Bern

Bau- und Verkehrsdirektion
Tiefbauamt
Oberingenieurkreis III

Mitwirkung

Strassen-Nr.	Kantonsstrasse Nr. 235	Projekt-Nr.	42500989.31
Strassenzug	Bellmund - Hermrigen	Plan-Nr.	42500989.31_051
Gemeinde	Bellmund, Merzligen, Hermrigen	Format	297x1890
Projekt vom	12.05.2025	Revidiert	

Landerwerb 1:200, Blatt 1/8

Radwegverbindung Bellmund - Hermrigen

Abschnitt 2+3

Projektverfassende

Gruner AG
Industriestrasse 1
CH-3052 Zollikofen
T +41 31 544 24 24
zollikofen@gruner.ch